


K A J A A N I

ASEMAKAAVA
ASEMAKAAVANMUUTOS
ASEMAKAAVANMUUTOS
ASEMAKAAVANMUUTOS
MITTAKAAVA

III KAUPUNGINOSA
I KAUPUNGINOSA
II KAUPUNGINOSA
III KAUPUNGINOSA

3, 4
1-40
1-27
1,2,6-21

KORTTELIT
KORTTELIT
KORTTELIT
KORTTELIT
1 : 2000



MERKKIEN SELITYKSET JA ASEMAKAAVAMÄÄRÄYKSET

—...— 3 m vahvistettavan asemakaava-alueen ulkopuolella oleva viiva

-+--+ Kaupunginosan raja

==== Korttelin, korttelinosan ja alueen raja

==== Ohjeellinen tontin raja

—|— Eri asemakaavamääräysten alaisten alueen osien välinen raja



23


23

Kaupunginosan numero

Korttelin numero

Tontin numero

LINNAKATU Kadun ja puiston nimi



Katuaukio tai tori



Porraskatu tai yleiselle jalankululle varattu katualue

III


Roomalainen numero, joka osoittaa rakennusten, rakennuksen tai sen osan suurimman sallitun varsinaisen kerrosluvun

1234

Arabialainen luku, joka osoittaa tontin rakennuslalle tai rakennusaloille rakennettavan enimmäiskerrosalan neliömetreinä



Rakennusala



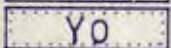
Yleisten rakennusten korttelialue




Hallinto- ja viristorakennusten korttelialue



Kirkkojen ja muiden seurakunnallisten rakennusten korttelialue



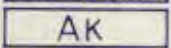
Opetustoimintaa palvelevien rakennusten korttelialue



Sairaaloiden ja muiden sosiaalista toimintaa palvelevien rakennusten korttelialue



Kunnallisteknillisten rakennusten ja laitosten korttelialue



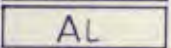
Asuntokerrostalojen korttelialue



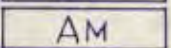
Rivitalojen ja muiden kytkettyjen rakennusten korttelialue




Yhdistettyjen liike- ja asuntokerrostalojen korttelialue



Liikerakennusten korttelialue



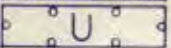
Moottoriajoneuvojen huoltoasemien korttelialue



Teollisuus- ja varastorakennusten korttelialue



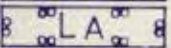
Puistoalue



Urheilualue



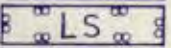
Rautatiealue




Linja-autoasema-alue




Pysäköimisalue



Satama-alue



Venevalkama-alue



Vesialue

Liikerakennusten (AL) tontille saa rakentaa enintään kaksi asuinhuoneistoa.

Asuntokerrostaloon (AK) saa rakentaa rakennuslalle yhden huoltamoympälän kutakin täyttä kerrosalan 1000 m² kohti

P
Puistoalue

U
Urheilualue

LR
Rautatiealue

LA
Linja-autoasema-alue

LP
Pysäköimisalue

LS
Satama-alue

LV
Venevalkama-alue

Vesialue

Liikerakennusten (AL) tontille saa rakentaa enintään kaksi asuinhuoneistoa.

Asuntokerrastaloon (AK) saa rakentaa rakennusalueelle yhden huoltomyymälän kutakin täyttä kerrosalan 1000 m² kohti

Yleisessä rakennuksessa saa olla asuinhuoneistoja ainoastaan laitoksen toiminnalle tarpeellinen määrä, ei kuitenkaan enempää kuin kolme asuinhuoneistoa.

Rakennukset on rakennusalojen osoittamalla tavalla rakennettava yhteen naapuritontteille rakennettujen tai rakennettavien rakennusten kanssa. Kuitenkin voidaan rakennukset rakentaa irti tontin rajasta, mikäli kumpikin osapuoli tekee samoin. Tässä tapauksessa on kerrostalo sijoitettava vähintään 5 m päähän ja rivitalo vähintään 4 m päähän tontin rajasta.

Jos rakennuksen pääty ulotetaan rakentamattoman naapuritontin rajaan, se on käsiteltävä julkisivun tapaan. Tällöiseen päätyyn voidaan naapurin luvalla tehdä ikkunoita, joiden alareunan korkeus lattiasta on 150 cm.

Tontilla tulee olla yksi autopaikka jokaista asuntoa kohti ja lisäksi yksi autopaikka liike- ja toimistokerrosalan kutakin 100 m² kohti. Yksi autopaikka tulee olla kymmentä kokoushuoneen istumapaikkaa ja sairaalan neljää potilaspaiikkaa kohti. Teollisuustontilla tulee olla yksi autopaikka viittä työntekijää kohti.

Tontille saa rakentaa autotallitiloja sallitun kerrosalan lisäksi enintään edellä mainittu määrä. Autotallit voidaan myös tehdä rakennusalan ulkopuolelle erillisenä yksikerroksisena rakennuksena sijoitettuna kiinni tontin rajaan tai vähintään 3 m etäisyydelle siitä ja sijoitettuna kiinni samalla tontilla olevaan rakennukseen tai vähintään 3 m etäisyydelle siitä.

Tontilla tulee olla yhtenäistä lasten leikkitilaa vähintään 10 m² asuinhuoneistoa kohti. Kerrostalokortteleissa ei tonttien välirajoja saa ilman maistraatin lupaa aidata.

Rakentamattomat tontinosat, joita ei käytetä kulkuteinä tai pysäköimiseen, on istutettava. Kasvavia puita ei saa kaataa eikä maanpinnan korkeutta muuttaa ilman maistraatin lupaa.

Helsingissä marraskuun 15 päivänä 1963.

Olli Kivinen

Olli Kivinen
prof. arkkite. SAFA